



# جغرافیا و زیست‌محیط

دوره ۳۳، شماره ۴ - شماره پیاپی (۸۸)، زمستان ۱۴۰۱  
شماره استاندارد بین‌المللی چاپی: 2008-5362  
شماره استاندارد بین‌المللی الکترونیک: 2252-0910

سر دبیر

دکتر ابوالفضل مسعودیان  
دانشگاه اصفهان

[porcista@yahoo.ie](mailto:porcista@yahoo.ie)

سر دبیر بخش: دکتر عباس امینی  
دانشگاه اصفهان

[komsh1@yahoo.com](mailto:komsh1@yahoo.com)

مدیر مسئول

دکتر داریوش رحیمی  
دانشگاه اصفهان

[dariush111353@yahoo.com](mailto:dariush111353@yahoo.com)

کارشناس نشریه: طویلی پناهی  
دانشگاه اصفهان

[t.panahi@staf.ui.ac.ir](mailto:t.panahi@staf.ui.ac.ir)

هیأت تحریریه

دکتر عبدالرضا رکن‌الدین افتخاری  
دانشگاه تربیت مدرس  
دکتر محمدتقی رهنمایی  
دانشگاه تهران  
دکتر هدایت‌الله نوری  
استاد دانشگاه اصفهان  
دکتر مجتبی یمانی  
دانشگاه تهران  
دکتر حمیدرضا وارثی  
استاد دانشگاه اصفهان  
دکتر علیرضا کریمی کارویه  
دانشیار دانشگاه فردوسی مشهد


دکتر حسین عساکره  
استاد جغرافیای طبیعی دانشگاه زنجان  
دکتر ابوالفضل مسعودیان  
استاد اقلیم‌شناسی دانشگاه اصفهان  
دکتر مهران مقصودی  
دانشیار دانشگاه تهران  
دکتر سعید جهانبخش اصل  
دانشگاه تبریز  
دکتر اکبر کیانی  
دانشیار دانشگاه زابل  
دکتر عباس امینی  
دانشیار دانشگاه اصفهان  
دکتر حجت‌الله یزدان پناه  
دانشیار دانشگاه اصفهان


بر اساس ابلاغیه شماره ۳/۱۱/۴۲ مجله جغرافیا و برنامه‌ریزی محیطی  
مورخ ۱۳۸۸/۲/۵ کمیسیون بررسی نشریات علمی وزارت علوم  
تحقیقات و فناوری دارای درجه علمی است


متن کامل نشریه در پایگاه‌های اطلاع‌رسانی زیر نمایه و فهرست می‌شود:

<a href="http://gеп. ui.ac.ir">http://gеп. ui.ac.ir</a>	سایت اختصاصی نشریه
<a href="http://www.ISC.gov.ir">http://www.ISC.gov.ir</a>	پایگاه استنادی علوم جهان اسلام
<a href="http://www.ebscohost.com">http://www.ebscohost.com</a>	ابسکو: میزبان پایگاه‌های اطلاعاتی
<a href="http://Ulrichsweb.serialsolutions.com">http://Ulrichsweb.serialsolutions.com</a>	اولریخ: راهنمای بین‌المللی نشریات ادواری
<a href="http://www.SID.ir">http://www.SID.ir</a>	سایت اینترنتی جهاد دانشگاهی
<a href="http://www.magiran.com">http://www.magiran.com</a>	بانک اطلاعات نشریات کشور
<a href="http://www.noormags.ir/">http://www.noormags.ir/</a>	پایگاه تخصصی مجلات نور
<a href="https://scholar.google.com/citations?user=wkciEtQAAAAJ&amp;hl=en&amp;authuser=1">https://scholar.google.com/citations?user=wkciEtQAAAAJ&amp;hl=en&amp;authuser=1</a>	گوگل پژوهشگر
<a href="https://www.linkedin.com">https://www.linkedin.com</a>	شبکه لینکدین (LinkedIn)
<a href="https://independent.academia.edu/JournalofGeographyandEnvironmentalJGEP">https://independent.academia.edu/JournalofGeographyandEnvironmentalJGEP</a>	آکادمیا شبکه اجتماعی انتشار مقالات علمی
<a href="https://catalog.princeton.edu">https://catalog.princeton.edu</a>	کتابخانه دانشگاه پرینستون
<a href="http://ensani.ir/fa/article/journal/138">http://ensani.ir/fa/article/journal/138</a>	پژوهشگاه علوم انسانی و مطالعات فرهنگی ensani
<a href="http://civilica.com">http://civilica.com</a>	مرجع دانش
<a href="http://ulrichsweb.serialsolutions.com/login">http://ulrichsweb.serialsolutions.com/login</a>	راهنمای بین‌المللی نشریات ادواری ulrichsweb

#### شماره تماس

(۰۳۱)۳۷۹۳۳۱۹۴ 

(۰۳۱)۳۷۹۳۲۱۷۷ 

gеп@res.ui.ac.ir 

#### نشانی پستی

اصفهان، خیابان هزارجریب، دانشگاه اصفهان،  
ساختمان کتابخانه مرکزی، معاونت پژوهش و  
فناوری، اداره انتشارات  
کد پستی: ۸۱۷۴۶۳۴۴۱

۱-۲۶	مقایسه وضعیت امنیت غذایی خانوارهای روستایی شهرستان‌های هریس و بستان آباد با استفاده از روش FGIS	■
	محمد محسن زاده؛ حسین کریم زاده؛ محسن آقایی میر	
۲۷-۴۸	ارزیابی تأثیر کیفیت‌های طراحی شهری بر سلامت روانی و شادمانی شهروندان (نمونه موردی: محله‌های چهارباغ و سوران در شهر سنندج)	■
	فیروزه کریمی؛ فرزین چاره جو؛ کسری کتاب اللهی	
۴۹-۲۶	پایش و برآورد وسعت مناطق گرفتار حریق بخشی از کوهستان زاگرس با استفاده از تصاویر ماهواره‌های لندست	■
	موسی عابدینی؛ مریم محمدزاده شیشه گران؛ احسان قلعه	
۶۳-۷۸	ارزیابی تناسب اراضی برای روش‌های آبیاری سطحی و قطره‌ای در دشت سیستان نمونه پژوهش: شهرستان‌های استان سیستان و بلوچستان	■
	زهره مصلح؛ علیرضا ضیائی جاوید؛ جواد سیدمحمدی؛ محمد جمشیدی	
۷۹-۹۶	بررسی اثر تغییرات کاربری اراضی بر غلظت بعضی از آلاینده‌ها در منطقه صنعتی ماهشهر با استفاده از تصاویر سنجش از دور و تحلیل واریانس (ANOVA)	■
	سرور پورمحمدی؛ علی لطفی؛ مهرداد الرعنایی	
۹۷-۱۱۲	تجزیه و تحلیل و مقایسه روش‌های مرسوم زمین مرجع کردن عکس‌های هوایی	■
	محسن باقری بداغ آبادی؛ فاطمه ابراهیمی میمند	
۱۱۳-۱۳۴	رتبه‌بندی آسیب‌پذیری شهری در برابر مخاطره زلزله با مدل ELECTRE FUZZY (مطالعه موردی: شهر کرمان)	■
	نرجس سالاری؛ مژگان انتظاری؛ مصطفی خبازی	